

# **ПАСПОРТ ДОСТУПНОСТИ**

## **Объекта социальной инфраструктуры (ОСИ)**

**объект: Федеральное государственное образовательное бюджетное учреждение  
высшего образования «Финансовый университет при Правительстве  
Российской Федерации». Общежитие студентов  
Адрес: г. Москва, ул. Балтийская, д. 10, корп. 3**

Дата составления: июль 2025

## Содержание

Паспорт доступности для инвалидов и предоставляемых на нем услуг в сфере образования	3 стр.
Анкета (информация об объекте социальной инфраструктуры) к паспорту доступности ОСИ	12 стр.
Акт обследования объекта социальной инфраструктуры к паспорту доступности ОСИ	15 стр.
Приложение 1 к Акту обследования к паспорту доступности ОСИ. I.Результаты обследования: 1. Территории, прилегающей к зданию (участка)	21 стр.
Приложение 2 к Акту обследования к паспорту доступности ОСИ. I.Результаты обследования: 2. Входа (входов) в здание	28 стр.
Приложение 3 к Акту обследования к паспорту доступности ОСИ. I.Результаты обследования: 3. Пути (путей) движения внутри здания (в т.ч. путей эвакуации)	31 стр.
Приложение 4 к Акту обследования к паспорту доступности ОСИ. I.Результаты обследования: 4. Зоны целевого назначения здания (целевого посещения объекта)	40 стр.
Приложение 5 к Акту обследования к паспорту доступности ОСИ. I.Результаты обследования: 5. Места проживания инвалидов	41 стр.
Приложение 6 к Акту обследования к паспорту доступности ОСИ. I.Результаты обследования: 6. Санитарно-гигиенические помещения	42 стр.
Проект плана мероприятий для обеспечения доступности объекта и предоставляемых услуг для людей с инвалидностью и других МГН Федеральное государственное образовательное бюджетное учреждение высшего образования «Финансовый университет при Правительстве Российской Федерации». Общежитие студентов. Адрес: г. Москва, ул. Балтийская, д.10, корп. 3	48 стр.

УТВЕРЖДАЮ

УТВЕРЖДАЮ

Проректор по социальной и воспитательной  
работе

Председатель МГО ВОИ

\_\_\_\_\_ / А.В. Кожаринов /

\_\_\_\_\_ / Н.В. Лобанова /

## ПАСПОРТ

доступности для инвалидов и предоставляемых на нем услуг в сфере образования

№ \_\_\_\_\_

### 1. Общие сведения об объекте

1.1. Наименование (вид) объекта: **Федеральное государственное образовательное бюджетное учреждение высшего образования «Финансовый университет при Правительстве Российской Федерации». Общежитие студентов**

1.2. Адрес объекта, индекс: **125167, г. Москва, ул. Балтийская, д. 10, корп. 3**

1.3. Сведения о размещении объекта:

- 14-ти этажное здание – **2 751,8 кв.м**

- наличие прилегающего земельного участка: **да**

1.4. Год постройки здания: **1968 г.**, год последнего капитального ремонта: **2022 г.**

1.5. Дата предстоящих плановых ремонтных работ: текущего - в соответствии с планом ремонтных работ, капитального – в соответствии с планом ремонтных работ

Сведения об организации, расположенной на объекте

1.6. Название организации (учреждения), (полное юридическое наименование – согласно Уставу, краткое наименование): **Федеральное государственное образовательное бюджетное учреждение высшего образования «Финансовый университет при Правительстве Российской Федерации». Общежитие студентов**

1.7. Юридический адрес организации (учреждения): **125167, Москва, пр-кт Ленинградский, д. 49/2**

1.8. Основание для пользования объектом (оперативное управление, аренда, собственность): **оперативное управление**

1.9. Форма собственности (государственная, негосударственная): **государственная**

1.10. Территориальная принадлежность (федеральная, региональная, муниципальная): **федеральная**

1.11. Вышестоящая организация (наименование): Управление делами Президента Российской Федерации.

1.12 Адрес вышестоящей организации, другие координаты индекс: 103132, г. Москва, Никитников пер., д.2, подъезд 5. +7 495 606-92-33, [udprf@gov.ru](mailto:udprf@gov.ru).

### 2. Характеристика деятельности организации на объекте

2.1. Сфера деятельности: **образование**

2.2. Виды оказываемых услуг: **образование**

2.3 Форма оказания услуг: **с длительным пребыванием, в т.ч. проживанием**

2.4 Категории обслуживаемого населения по возрасту: **дети, взрослые трудоспособного возраста**

2.5 Категории обслуживаемых инвалидов: **инвалиды на креслах-колясках, инвалиды с нарушениями опорно-двигательного аппарата, инвалиды с нарушением слуха, инвалиды с нарушением зрения, инвалиды с нарушением интеллекта**

2.6 Плановая мощность: посещаемость (количество обслуживаемых в день), вместимость, пропускная способность -

2.7 Участие в исполнении ИПР инвалида, ребенка-инвалида (да, нет): **да**

### 3. Состояние доступности объекта

3.1. Путь следования к объекту пассажирским транспортом:

- остановка общественного транспорта **«Часовая улица»**

автобусы: **№105, 110, 132, 322**

наличие адаптированного пассажирского транспорта к объекту: **нет**.

3.2. Путь к объекту от ближайшей остановки пассажирского транспорта **«Часовая улица» частично доступен: есть бордюры без понижений, отсутствуют тактильные указатели**

3.2.1. расстояние до объекта от остановки транспорта - **119 м**,

3.2.2. время движения (пешком) – **2 мин**

3.2.3. наличие выделенного от проезжей части пешеходного пути – **да**

3.2.4. Перекрестки (нерегулируемые, регулируемые, со звуковой сигнализацией, таймером, нет) – **нет**

3.2.5. Информация на пути следования к объекту (наличие - акустическая, тактильная, визуальная; отсутствие): **отсутствие**

3.2.6. Перепады высот на пути: **да**

Их обустройство перепадов высот для инвалидов на креслах-колясках: **нет**

3.3. Организация доступности объекта для инвалидов - форма обслуживания

№ п/п	Категория инвалидов (вид нарушения)	Вариант организации доступности объекта (формы обслуживания) *
1	Все категории инвалидов и МГН	ВНД
	в том числе инвалиды:	
2	передвигающиеся на креслах-колясках	ВНД
3	с нарушениями опорно-двигательного аппарата	ДУ
4	с нарушениями зрения	ДУ
5	с нарушениями слуха	ДУ
6	с нарушениями умственного развития	ДУ

\* - указывается один из вариантов: «А», «Б», «ДУ», «ВНД»

«А» — доступность всех зон и помещений (универсальная).

«Б» — выделены для обслуживания инвалидов специальные участки и помещения.

«ДУ» — обеспечена условная доступность: помощь сотрудника организации, либо услуги предоставляются на дому или дистанционно.

«ВНД» — доступность не организована (временно недоступно)

**Примечание:** как вариант организации доступности объекта для каждой группы инвалидов принимается наихудший вариант доступности по всем зонам для данной группы из табл. 3.4.

Для всех категорий инвалидов обобщенно принимается наихудший вариант по группам инвалидов из табл. 3.3.

#### 3.4. Состояние доступности основных структурно-функциональных зон

№ п/п	Основные структурно-функциональные зоны	Состояние доступности, в том числе для основных категорий инвалидов **
1	Территория, прилегающая к зданию (участок)	ДУ(С), ДП-И(О,К,У,Г)
2	Вход (входы) в здание	ВНД (К), ДП-И(Г), ДУ (С,О,У)
3	Путь (пути) движения внутри здания (в т.ч. пути эвакуации)	ВНД (К), ДУ (С,У,О), ДЧ-И(Г)
4	Зона целевого назначения здания (целевого посещения объекта)	ДП-И(О), ДУ (К,С,Г,У)
5	Места проживания инвалидов	ВНД (К), ДУ (С,Г), ДП-И(О,У)
6	Санитарно-гигиеническое помещение	ВНД (К), ДЧ-И(С,О), ДП-И(Г), ДУ(У)
7	Пути движения к объекту от остановки	ДП-И (К,О,Г), ДУ (С,У)

\*\* - Указывается: ДП-В - доступно полностью всем; ДП-И (К - инвалиды, передвигающиеся на креслах-колясках, О - инвалиды с нарушениями опорно-двигательного аппарата, С - инвалиды с нарушениями зрения, Г - с нарушениями слуха, У - с нарушениями умственного развития) - доступно полностью избирательно (указать категорию инвалидов); ДЧ-В - доступно частично всем; ДЧ-И (К, О, С, Г, У) - доступно частично избирательно (указать категорию инвалидов); ДУ (К, О, С, Г, У) - доступно условно (указать категорию инвалидов); ВНД - временно недоступно (\*)

#### 3.5. Итоговое заключение о состоянии доступности ОСИ:

К - ВНД	О - ДУ	С - ДУ	Г - ДУ	У - ДУ
---------	--------	--------	--------	--------

**Примечание:** обеспечение доступности (полной, частичной или условной) для инвалидов, передвигающихся на креслах-колясках, невозможно из-за конструктивных ограничений здания.

#### Оценка состояния и имеющихся недостатков в обеспечении условий доступности для инвалидов объекта

№ п/п	Основные показатели доступности для инвалидов объекта	Оценка состояния и имеющихся недостатков в обеспечении условий доступности для инвалидов объекта
1	2	3
1	выделенные стоянки автотранспортных средств для инвалидов	Да (необходимо выделение машиномест разметкой в соответствии с ГОСТ Р 52289 и ПДД)
2	сменные кресла-коляски	Нет
3	адаптированные лифты	Нет

4	поручни	Нет
5	пандусы	Нет
6	подъемные платформы (аппарели)	Нет
7	раздвижные двери	Нет
8	доступные входные группы	Нет
9	доступные санитарно-гигиенические помещения	Нет
10	достаточная ширина дверных проемов в стенах, лестничных маршей, площадок	Нет
11	надлежащее размещение оборудования и носителей информации, необходимых для обеспечения беспрепятственного доступа к объектам (местам предоставления услуг) инвалидов, имеющих стойкие расстройства функции зрения, слуха и передвижения	Нет
12	дублирование необходимой для инвалидов, имеющих стойкие расстройства функции зрения, зрительной информации – звуковой информацией, а также надписей, знаков и иной текстовой и графической информации – знаками, выполненными рельефно-точечным шрифтом Брайля и на контрастном фоне	Нет
13	дублирование необходимой для инвалидов по слуху звуковой информации зрительной информацией	Нет
14	иные	

**Оценка состояния и имеющихся недостатков в обеспечении условий доступности для инвалидов предоставляемых услуг**

№ п/п	Основные показатели доступности для инвалидов предоставляемой услуги	Оценка состояния и имеющихся недостатков в обеспечении условий доступности для инвалидов предоставляемой услуги
1	2	3

1	наличие при входе в объект вывески с названием организации, графиком работы организации, планом здания, выполненными рельефно-точечным шрифтом Брайля и на контрастном фоне	Нет (объект нуждается в оборудовании информационными средствами в доступной для инвалидов форме)
2	обеспечение инвалидам помощи, необходимой для получения в доступной для них форме информации о правилах предоставления услуги, в том числе об оформлении необходимых для получения услуги документов, о совершении ими других необходимых для получения услуги действий	Да
3	проведение инструктирования или обучения сотрудников, предоставляющих услуги населению, для работы с инвалидами, по вопросам, связанным с обеспечением доступности для них объектов и услуг	Да
4	наличие работников организаций, на которых административно- распорядительным актом возложено оказание инвалидам помощи при предоставлении им услуг	Да
5	предоставление услуги с сопровождением инвалида по территории объекта работником организации	Нет
6	предоставление инвалидам по слуху при необходимости услуги с использованием русского жестового языка, включая обеспечение допуска на объект сурдопереводчика, тифлопереводчика	Нет (требуется обеспечить допуск сурдо-/тифло-переводчика)
7	соответствие транспортных средств, используемых для предоставления услуг населению, требованиям их доступности для инвалидов	Нет (транспортные услуги не предоставляются)
8	обеспечение допуска на объект, в котором предоставляются услуги, собаки-проводника при наличии документа, подтверждающего ее специальное обучение, выданного по форме и в порядке, утвержденном приказом Министерства труда и социальной защиты Российской Федерации	Нет

9	наличие в одном из помещений, предназначенных для проведения массовых мероприятий, индукционных петель и звукоусиливающей аппаратуры	Нет
10	адаптация официального сайта органа и организации, предоставляющих услуги в сфере образования, для лиц с нарушением зрения (слабовидящих)	Да
11	обеспечение предоставления услуг тьютора	Нет (требуется введение должности тьютора)
12	иные	

#### 4. Управленческие решения

##### 4.1. Рекомендации по адаптации основных структурных элементов объекта:

№ п/п	Основные структурно-функциональные зоны	Рекомендации по адаптации объекта (вид работы) *
1	Территория, прилегающая к зданию (участок)	текущий ремонт
2	Вход (входы) в здание	текущий ремонт
3	Путь (пути) движения внутри здания (в т.ч. пути эвакуации)	текущий ремонт
4	Зона целевого назначения здания (целевого посещения объекта)	текущий ремонт
5	Места проживания инвалидов	капитальный ремонт
6	Санитарно-гигиеническое помещение	капитальный ремонт
7	Пути движения к объекту (от остановки транспорта)	текущий ремонт
8	Все зоны и участки	капитальный ремонт

\* - Указывается один из вариантов (видов работ): не нуждается; ремонт (текущий, капитальный); индивидуальное решение с ТСП; технические решения невозможны - организация альтернативной формы обслуживания; организационные решения.

##### 4.2. Период проведения работ: в рамках выполнения проекта плана мероприятий.

##### 4.3. Ожидаемый результат (по состоянию доступности) после выполнения работ по адаптации:

<b>К – ВНД</b>	<b>О – ДЧ-И</b>	<b>С – ДП-В</b>	<b>Г – ДП-В</b>	<b>У – ДП-В</b>
----------------	-----------------	-----------------	-----------------	-----------------

**Примечание:** ввиду конструктивных ограничений здания обеспечение доступности (полной, частичной или условной) для инвалидов, передвигающихся на креслах-колясках, невозможно.



**Предлагаемые управленческие решения по срокам и объемам работ, необходимым для приведения объекта и порядка предоставления на нем услуг в соответствие с требованиями законодательства российской федерации об обеспечении условий их доступности для инвалидов**

№ п/п	Предлагаемые управленческие решения по объемам работ, необходимым для приведения объекта в соответствие с требованиями законодательства Российской Федерации об обеспечении условий их доступности для инвалидов <*>	Сроки
1	<p><b>Территория, прилегающая к зданию (участок):</b> нанесение разметки и установка дорожных знаков в соответствии с ГОСТ Р 52289 и ПДД;</p> <p>установка табличек для информирования (дублированных шрифтом Брайля) на пути следования от остановки к Объекту;</p> <p>монтировать тактильные наземные указатели на пути движения перед зонами повышенной опасности;</p> <p>разделение проезжей части и пешеходных путей дорожной разметкой.</p> <p><b>Вход в здание:</b> изготовление и установка визуальной информации (знаков доступности; вывески с названием организации, графиком работы; тактильного плана здания);</p> <p>изготовление и установка тактильных указателей (тактильные зоны).</p> <p><b>Пути движения внутри здания (в т.ч. пути эвакуации):</b> приведение поручней в соответствие (п. 6.1.2 СП 59.13330.2020, п.5.3.6 ГОСТ Р 51261-2022);</p> <p>изготовление и установка тактильных указателей (накладки на ступени; тактильные зоны на пути движения);</p> <p>изготовление и установка визуальной информации (знаков доступности; тактильных табличек с наименованием помещения/зоны, опознавательных знаков этажа у лифта, тактильного плана здания на каждом этаже);</p> <p>снизить пороги на путях движения до высоты не более 0,014 м;</p> <p>разработать регламент, обеспечивающий безопасность посетителей в соответствии с требованиями Федеральных законов N 123-ФЗ и N 384-ФЗ с обязательным учетом психофизиологических возможностей инвалидов различных категорий, (п.6.2.19, 4.4 СП 59.13330.20120), а также отразить на плане эвакуации пути движения людей с инвалидностью при эвакуации (п.6.5.2, 6.5.3 СП 59.13330.2020);</p> <p>оборудовать таблички (в т.ч. световые оповещатели) с указанием направления движения к эвакуационным выходам для людей с инвалидностью, согласно</p>	До 2030 года

	<p>требованиям в помещениях и на всём протяжении путей движения (СП 59.13330.2020 п.6.5.1, п.6.5.5).</p> <p><b>Зоны целевого назначения:</b></p> <p>изготовление и установка визуальной информации;</p> <p>снизить пороги на входах в помещения до высоты не более 0,014 м.</p> <p><b>Санитарно - гигиенические помещения (выборочно)</b></p> <p>установка запирающего устройство с экстренным открыванием снаружи и индикацией «занято/свободно»;</p> <p>оборудовать поручными унитазами и раковины;</p> <p>установка крючков для одежды и костылей;</p> <p>установка кнопки вызова;</p> <p>изготовление и установка визуальной информации.</p>	
--	--	--

№ п/п	Предлагаемые управленческие решения по объемам работ, необходимым для приведения порядка предоставления услуг в соответствие с требованиями законодательства Российской Федерации об обеспечении условий их доступности для инвалидов <a href="#"><u>&lt;*&gt;</u></a>	Сроки
1	Обеспечение допуска на объект сурдо-/тифло-переводчика (при необходимости)	До 2030 года
2	Обеспечить возможность допуска собаки-поводыря (при необходимости)	
3	Ввести должность тьютора (при необходимости)	
4	Снабжение объекта звукоусиливающей аппаратурой и информационными средствами на языке Брайля (при необходимости)	

4.4. Для принятия решения требуется / не требуется (нужное подчеркнуть):

4.4.1. согласование на Комиссии: №0038/01.20 от 06.08.2025 г.

4.4.2. согласование работ с надзорными органами (в сфере проектирования и строительства, архитектуры, охраны памятников)

4.4.3. техническая экспертиза, разработка проектно-сметной документации

4.4.4. согласование с вышестоящей организацией (собственником объекта)

4.4.5. согласование с общественными организациями инвалидов: в соответствии со ст. 15 ФЗ от 24.11.1995 г. № 181-ФЗ «О социальной защите инвалидов в РФ», необходимо согласование мер для обеспечения доступа инвалидов к месту предоставления услуг, если объект невозможно полностью приспособить с учетом потребностей инвалидов до проведения реконструкции или капитального ремонта.

4.5. Информация может быть размещена (обновлена) на Карте доступности субъекта Российской Федерации: [zhit-vmeste.ru](http://zhit-vmeste.ru); [www.rosminzdrav.ru](http://www.rosminzdrav.ru); [www.bus.gov.ru](http://www.bus.gov.ru).

## **5. Особые отметки**

Паспорт сформирован на основании:

1. Анкеты (информации об объекте)
2. Акта обследования объекта от 15 июля 2025г.
3. Решение Комиссии

УТВЕРЖДАЮ

Проректор по социальной  
и воспитательной работе

\_\_\_\_\_ / А.В. Кожаринов /

**АНКЕТА**  
**(информация об объекте социальной инфраструктуры)**

№

**1. Общие сведения об объекте**

1.1. Наименование (вид) объекта: **Федеральное государственное образовательное бюджетное учреждение высшего образования «Финансовый университет при Правительстве Российской Федерации». Общежитие студентов**

1.2. Адрес объекта, индекс: **125167, г. Москва, ул. Балтийская, д. 10, корп. 3**

1.3. Сведения о размещении объекта:

- 14-ти этажное здание – **2 751,8 кв.м**

- наличие прилегающего земельного участка: **да**

1.4. Год постройки здания: **1968 г.**, год последнего капитального ремонта: **2022 г.**

1.5. Дата предстоящих плановых ремонтных работ: текущего - в соответствии с планом ремонтных работ, капитального – в соответствии с планом ремонтных работ

Сведения об организации, расположенной на объекте

1.6. Название организации (учреждения), (полное юридическое наименование – согласно Уставу, краткое наименование): **Федеральное государственное образовательное бюджетное учреждение высшего образования «Финансовый университет при Правительстве Российской Федерации». Общежитие студентов**

1.7. Юридический адрес организации (учреждения): **125167, Москва, пр-кт Ленинградский, д. 49/2**

1.8. Основание для пользования объектом (оперативное управление, аренда, собственность): **оперативное управление**

1.9. Форма собственности (государственная, негосударственная): **государственная**

1.10. Территориальная принадлежность (федеральная, региональная, муниципальная): **федеральная**

1.11. Вышестоящая организация (наименование): **Управление делами Президента Российской Федерации.**

1.12. Адрес вышестоящей организации, другие координаты индекс: **103132, г. Москва, Никитников пер., д.2, подъезд 5. +7 495 606-92-33, [udprf@gov.ru](mailto:udprf@gov.ru).**

**2. Характеристика деятельности организации на объекте**

2.1. Сфера деятельности: **образование**

2.2. Виды оказываемых услуг: **образование**

2.3 Форма оказания услуг: **с длительным пребыванием, в т.ч. с проживанием**

2.4 Категории обслуживаемого населения по возрасту: **дети, взрослые трудоспособного возраста**

2.5 Категории обслуживаемых инвалидов: **инвалиды на креслах-колясках, инвалиды с нарушениями опорно-двигательного аппарата, инвалиды с нарушением слуха, инвалиды с нарушением зрения, инвалиды с нарушением интеллекта**

2.6 Плановая мощность: посещаемость (количество обслуживаемых в день), вместимость, пропускная способность -

2.7 Участие в исполнении ИПР инвалида, ребенка-инвалида (да, нет): **да**

### **3. Состояние доступности объекта для инвалидов и других маломобильных групп населения (МГН)**

3.1. Путь следования к объекту пассажирским транспортом:

- остановка общественного транспорта «**Часовая улица**»

автобусы: **№105, 110, 132, 322**

наличие адаптированного пассажирского транспорта к объекту: **нет**.

3.2. Путь к объекту от ближайшей остановки пассажирского транспорта «**Часовая улица**»:

3.2.1. расстояние до объекта от остановки транспорта - **119 м**,

3.2.2. время движения (пешком) – **2 мин**

3.2.3. наличие выделенного от проезжей части пешеходного пути – **да**

3.2.4. Перекрестки (нерегулируемые, регулируемые, со звуковой сигнализацией, таймером, нет) – **нет**

3.2.5. Информация на пути следования к объекту (наличие - акустическая, тактильная, визуальная; отсутствие): **отсутствие**

3.2.6. Перепады высот на пути: **да**

Их обустройство перепадов высот для инвалидов на креслах-колясках: **нет**

3.3. Вариант организация доступности ОСИ (формы обслуживания) с учетом СП 35-101-2001

№ п/п	Категория инвалидов (вид нарушения)	Вариант организации доступности объекта (формы обслуживания) *
1	Все категории инвалидов и МГН	Б
	в том числе инвалиды:	
2	передвигающиеся на креслах-колясках	Б
3	с нарушениями опорно-двигательного аппарата	Б
4	с нарушениями зрения	Б
5	с нарушениями слуха	Б
6	с нарушениями умственного развития	Б

\* - указывается один из вариантов: «А», «Б», «ДУ», «ВНД»

#### 4. Управленческие решения (предложения по адаптации основных структурных элементов объекта)

№ п/п	Основные структурно-функциональные зоны	Рекомендации по адаптации объекта (вид работы) *
1	Территория, прилегающая к зданию (участок)	текущий ремонт
2	Вход (входы) в здание	текущий ремонт
3	Путь (пути) движения внутри здания (в т.ч. пути эвакуации)	текущий ремонт
4	Зона целевого назначения здания (целевого посещения объекта)	текущий ремонт
5	Места проживания инвалидов	капитальный ремонт
6	Санитарно-гигиеническое помещение	капитальный ремонт
7	Пути движения к объекту (от остановки транспорта)	текущий ремонт
8	Все зоны и участки	капитальный ремонт

\* - Указывается один из вариантов (видов работ): не нуждается; ремонт (текущий, капитальный); индивидуальное решение с ТСП; технические решения невозможны - организация альтернативной формы обслуживания; организационные решения.

УТВЕРЖДАЮ

Проректор по социальной  
и воспитательной работе

\_\_\_\_\_ / А.В. Кожаринов /

УТВЕРЖДАЮ

Председатель МГО ВОИ

\_\_\_\_\_ / Н.В. Лобанова /

**АКТ ОБСЛЕДОВАНИЯ**  
**объекта социальной инфраструктуры**  
**К ПАСПОРТУ ДОСТУПНОСТИ ОСИ**  
**№ \_\_\_\_\_**

\_\_\_\_\_ Москва  
Наименование территориального  
образования субъекта Российской  
Федерации

“ 15 ” \_\_\_\_\_ июля 20 25 г.

**1. Общие сведения об объекте**

1.1. Наименование (вид) объекта: **Федеральное государственное образовательное бюджетное учреждение высшего образования «Финансовый университет при Правительстве Российской Федерации». Общежитие студентов**

1.2. Адрес объекта, индекс: **125167, г. Москва, ул. Балтийская, д. 10, корп. 3**

1.3. Сведения о размещении объекта:

- 14-ти этажное здание – **2 751,8 кв.м**

- наличие прилегающего земельного участка: **да**

1.4. Год постройки здания: **1968 г.**, год последнего капитального ремонта: **2022 г.**

1.5. Дата предстоящих плановых ремонтных работ: текущего - в соответствии с планом ремонтных работ, капитального – в соответствии с планом ремонтных работ

Сведения об организации, расположенной на объекте

1.6. Название организации (учреждения), (полное юридическое наименование – согласно Уставу, краткое наименование): **Федеральное государственное образовательное бюджетное учреждение высшего образования «Финансовый университет при Правительстве Российской Федерации». Общежитие студентов**

1.7. Юридический адрес организации (учреждения): **125167, Москва, пр-кт Ленинградский, д. 49/2**

**2. Характеристика деятельности организации на объекте**

Дополнительная информация \_\_\_\_\_

### 3. Состояние доступности объекта

3.1. Путь следования к объекту пассажирским транспортом:

- остановка общественного транспорта «**Часовая улица**»

автобусы: **№105, 110, 132, 322**

наличие адаптированного пассажирского транспорта к объекту: **нет**.

3.2. Путь к объекту от ближайшей остановки пассажирского транспорта «**Часовая улица**»:

3.2.1. расстояние до объекта от остановки транспорта - **119 м**,

3.2.2. время движения (пешком) – **2 мин**

3.2.3. наличие выделенного от проезжей части пешеходного пути – **да**

3.2.4. Перекрестки (нерегулируемые, регулируемые, со звуковой сигнализацией, таймером, нет) – **нет**

3.2.5. Информация на пути следования к объекту (наличие - акустическая, тактильная, визуальная; отсутствие): **отсутствие**

3.2.6. Перепады высот на пути: **да**

Их обустройство перепадов высот для инвалидов на креслах-колясках: **нет**

3.3. Организация доступности объекта для инвалидов - форма обслуживания

№ п/п	Категория инвалидов (вид нарушения)	Вариант организации доступности объекта (формы обслуживания) *
1	Все категории инвалидов и МГН	ВНД
	в том числе инвалиды:	
2	передвигающиеся на креслах-колясках	ВНД
3	с нарушениями опорно-двигательного аппарата	ДУ
4	с нарушениями зрения	ДУ
5	с нарушениями слуха	ДУ
6	с нарушениями умственного развития	ДУ

\* - указывается один из вариантов: «А», «Б», «ДУ», «ВНД» (вариант «А» - доступность всех зон и помещений (универсальная); вариант «Б» - выделены для обслуживания инвалидов специальные участки и помещения; вариант «ДУ» - обеспечена условная доступность: помощь сотрудника организации на объекте, либо услуги представляются на дому или дистанционно; «ВНД» - временно недоступно: доступность не организована).

3.4. Состояние доступности основных структурно-функциональных зон

№ п/п	Основные структурно-функциональные зоны	Состояние доступности, в том числе для основных категорий инвалидов **
1	Территория, прилегающая к зданию (участок)	ДУ(С), ДП-И(О,К,У,Г)
2	Вход (входы) в здание	ВНД (К), ДП-И(Г), ДУ (С,О,У)



3	Путь (пути) движения внутри здания (в т.ч. пути эвакуации)	ВНД (К), ДУ (С,У,О), ДЧ-И(Г)
4	Зона целевого назначения здания (целевого посещения объекта)	ДП-И(О), ДУ (К,С,Г,У)
5	Места проживания инвалидов	ВНД (К), ДУ (С,Г), ДП-И(О,У)
6	Санитарно-гигиеническое помещение	ВНД (К), ДЧ-И(С,О), ДП-И(Г), ДУ(У)
7	Пути движения к объекту от остановки	ДП-И (К,О,Г), ДУ (С,У)

\*\* - Указывается: ДП-В - доступно полностью всем; ДП-И (К - инвалиды, передвигающиеся на креслах-колясках, О - инвалиды с нарушениями опорно-двигательного аппарата, С - инвалиды с нарушениями зрения, Г - с нарушениями слуха, У - с нарушениями умственного развития) - доступно полностью избирательно (указать категорию инвалидов); ДЧ-В - доступно частично всем; ДЧ-И (К, О, С, Г, У) - доступно частично избирательно (указать категорию инвалидов); ДУ (К, О, С, Г, У) - доступно условно (указать категорию инвалидов); ВНД - временно недоступно (\*)

3.5. Итоговое заключение о состоянии доступности ОСИ: **ВНД (К), ДУ(С,О,Г,У)**

#### 4. Управленческое решение (проект)

4.1. Рекомендации по адаптации основных структурных элементов объекта:

№ п/п	Основные структурно-функциональные зоны	Рекомендации по адаптации объекта (вид работы) *	Приложение	
			№ на плане	№ фото
1	Территория, прилегающая к зданию (участок)	текущий ремонт	-	01-03
2	Вход (входы) в здание	текущий ремонт	-	04-06
3	Путь (пути) движения внутри здания (в т.ч. пути эвакуации)	текущий ремонт	-	07-16
4	Зона целевого назначения здания (целевого посещения объекта)	текущий ремонт	-	17-20
5	Места проживания инвалидов	капитальный ремонт	-	21-22
6	Санитарно-гигиеническое помещение	капитальный ремонт	-	23-24
7	Пути движения к объекту (от остановки транспорта)	текущий ремонт	-	-
8	Все зоны и участки	капитальный ремонт	-	01-24

\* - Указывается один из вариантов (видов работ): не нуждается; ремонт (текущий, капитальный); индивидуальное решение с ТСП; технические решения невозможны - организация альтернативной формы обслуживания; организационные решения.

4.2. Период проведения работ: в рамках выполнения проекта плана мероприятий.

4.3. Ожидаемый результат (по состоянию доступности) после выполнения работ по адаптации:

<b>К – ВНД</b>	<b>О – ДЧ-И</b>	<b>С – ДП-В</b>	<b>Г – ДП-В</b>	<b>У – ДП-В</b>
----------------	-----------------	-----------------	-----------------	-----------------

Оценка результата исполнения программы, плана (по состоянию доступности)

<b>К – ВНД</b>	<b>О – ДЧ-И</b>	<b>С – ДП-В</b>	<b>Г – ДП-В</b>	<b>У – ДП-В</b>
----------------	-----------------	-----------------	-----------------	-----------------

4.4. Для принятия решения требуется / не требуется (нужное подчеркнуть):

4.4.1. согласование на Комиссии: №0038/01.20 от 06.08.2025г.

4.4.2. согласование работ с надзорными органами (в сфере проектирования и строительства, архитектуры, охраны памятников)

4.4.3. техническая экспертиза, разработка проектно-сметной документации

4.4.4. согласование с вышестоящей организацией (собственником объекта)

4.4.5. согласование с общественными организациями инвалидов: в соответствии со ст. 15 ФЗ от 24.11.1995 г. № 181-ФЗ «О социальной защите инвалидов в РФ», необходимо согласование мер для обеспечения доступа инвалидов к месту предоставления услуг, если объект невозможно полностью приспособить с учетом потребностей инвалидов до проведения реконструкции или капитального ремонта.

4.5. Информация может быть размещена (обновлена) на Карте доступности субъекта Российской Федерации: [zhit-vmeste.ru](http://zhit-vmeste.ru); [www.rosminzdrav.ru](http://www.rosminzdrav.ru); [www.bus.gov.ru](http://www.bus.gov.ru).

## 5. Особые отметки

### ПРИЛОЖЕНИЯ:

#### Результаты обследования:

1. Территории, прилегающей к зданию (участок) на 8 л

2. Входа (входов) в здание на 4 л

3. Путей движения в здании на 10 л

4. Зоны целевого назначения объекта на 2 л

5. Места проживания инвалидов на 2 л

6. Санитарно-гигиеническое помещение на 4 л

Результаты фотофиксации на объекте (фото и видео файлы) в архиве в архиве

Позэтажные планы, паспорт БТИ на л

Другое (в том числе дополнительная информация о путях движения к объекту)

Руководитель рабочей группы:

Заместитель руководителя проектного отдела

ООО «Прогресс» Алексеева Л.С.

(Должность, Ф.И.О.)

(Подпись)

Члены рабочей группы:

Инженер-проектировщик ООО «Прогресс» Богданова И.Г.

(Должность, Ф.И.О.)

(Подпись)

В том числе представители общественных организаций людей- инвалидов:

<u>Председатель МГО ВОИ Н.В. Лобанова</u>	_____
	(Подпись)

Представители организации, расположенной на объекте:

<u>Руководитель рабочей группы Алехин А.В.</u>	_____
	(Подпись)

<u>Руководитель службы охраны труда</u>	_____
	(Подпись)

_____	_____
	(Подпись)

_____	_____
	(Подпись)

**Анкета обследования объекта** (Заполняется в электронном виде)

(к Акту обследования от 15.07.2025г. № )


Адрес объекта: 125315, г. Москва, ул. Балтийская, д. 10, корп. 3 общежитие студентов

---


**АО города Москвы Северный**

**Общественный инспектор** \_\_\_\_\_ *(Н.В. Лобанова)*

\

Обследуемый параметр	Нормативный показатель	Фактический показатель	Фото	Рекомендация	Примечание
<b>I. ПРИЛЕГАЮЩАЯ ТЕРРИТОРИЯ</b> <i>(при наличии собственной территории)</i>					
<b>Вход на территорию – собственная территория отсутствует</b>					
<b>ЗДАНИЕ ПРОХОДНОЙ</b> <i>(при организации входа посетителей на территорию объекта через здание проходной или КПП данное здание обследуется по вложенной анкете отдельного общественного здания)</i>					
<b>АВТОСТОЯНКА</b> <i>(при наличии) (при размещении автостоянки внутри здания, в том числе в подземном уровне, данный подраздел переносится в раздел IV)</i>					
Расстояние до доступного входа в здание <i>(для открытой стоянки)</i>	не более 150 м	160 м	 <p>Фото 01</p>	-	п. 5.2.2
Доля машиномест для инвалидов	не менее 10 %	5,5%			п. 5.2.1
в т. ч. для инвалидов на креслах-колясках	по расчету	5,5%			п. 5.2.1
Габариты машиномест для инвалидов на креслах-колясках	3,6 x 6,0 м	2,5 x 6,0 м			п. 5.2.4
Длина машиноместа для инвалидов на креслах-колясках <i>(при расположении вдоль проезжей части)</i>	6,8 м	-			п. 5.2.4
Доступность подхода к каждому машиноместу для инвалидов	наличие	наличие			п. 5.2.3
Выделение дорожной	наличие	отсутствие		Выделить существующие	п. 5.2.1

разметкой				машиноместа разметкой	
Дорожный знак «Парковка» с табличкой «Инвалиды» (на открытой стоянке)	наличие	наличие			п. 5.2.1
Знак доступности (на стоянке внутри здания)	высота от 1,5 до 2,0 м (2,1 м при размещении в габаритах пешеходных путей)	-		-	п. 5.2.1
Ровное, нескользкое покрытие в местах высадки	наличие	наличие		-	п. 5.2.3
Уклон поверхности в местах высадки	не более 2 %	не более 2 %		-	п. 5.2.3
Мероприятия, предотвращающие частичное размещение автомобилей в пределах пешеходных путей (при смежном расположении)	наличие	наличие		-	п. 5.2.4
ПУТИ ДВИЖЕНИЯ ПО ТЕРРИТОРИИ					
Путь ко входу в здание, доступному для инвалидов					
Ровное, твердое, нескользкое покрытие	наличие	наличие		-	п. 5.1.11

Ширина пути движения	не менее 1,2 м	более 1,2 м	 <p>Фото 02</p>	-	п. 5.1.7
Карманы для разбега инвалидов на креслах-колясках (при ширине пути менее 2,0 м)	не менее 2,5 х 2,0 м (через каждые 25 м)	ширина пути более 2,0 м		-	п. 5.1.7
Высота свободного пространства над путями движения	не менее 2,1 м	более 2,1 м		-	п. 5.1.7
Продольный уклон пути	не более 8 %	не более 8 %		-	п. 5.1.7
Участки с уменьшенным продольным уклоном (при уклоне более 4 %)	уклон не более 1 % протяженностью не менее 1,5 м через каждые 0,5 м подъема	отсутствие		-	п. 5.1.7
	уклон не более 1 % протяженностью не менее 5 м через каждые 1,5 м подъема	отсутствие		-	п. 5.1.7
Поперечный уклон пути	от 0,5 до 2 %	от 0,5 до 2 %		-	п. 5.1.7
Уклон в местах пересечений и поворотов	не более 2 %	не более 2 %		-	п. 5.1.7
Толщина швов между бетонными плитами или	не более 0,01 м	-		-	п. 5.1.11

брусчаткой <i>(при наличии)</i>					
Навесные препятствия в зоне пешеходного пути <i>(при наличии)</i>	не более 0,1 м или не более 0,3 м (от отдельно стоящей опоры)	отсутствие		-	п. 5.3.2
	скругленные края			-	п. 5.3.2
	ограждение при превышении размеров выступа			-	п. 5.3.2
Тактильные наземные указатели или изменение фактуры перед зонами повышенной опасности <i>(при наличии)</i>	наличие	отсутствие		Монтировать тактильные наземные указатели на пути движения на территории	п. 5.1.10
Разметка для разграничения транспортного и пешеходного пути <i>(при совмещении путей)</i>	наличие	наличие		-	п. 5.1.4
Понижения бордюра <i>(при пересечении транспортного пути)</i>	пандусы бордюрные или искусственные	отсутствие		Обеспечить соответствие СП	п. 5.1.8





	неровности				
Понижения пешеходных путей (при перепадах высот)	уклон не более 5 % или бордюрный пандус	нет перепадов		-	п. 5.1.8
Доступные для инвалидов места отдыха через каждые 100 – 150 м (при соответствующей протяженности путей движения)	наличие	Расстояние от остановки до входной двери меньше 150 м		-	п. 5.3.1
Система средств информационной поддержки	наличие	отсутствие		Установка табличек для информирования	п. 5.1.3
Дублирование информации шрифтом Брайля (при необходимости)	наличие	отсутствие			ст. 15 ФЗ от 24.11.1995 № 181-ФЗ
Прочие пути движения по прилегающей территории (путь ко входу в общежитие)					
Ровное, твердое, нескользкое покрытие	наличие	наличие	 Фото 03	-	п. 5.1.11
Ширина пути движения	не менее 1,2 м	более 1,2 м		-	п. 5.1.7
Карманы для разъезда инвалидов на креслах-колясках (при ширине пути менее 2,0 м)	не менее 2,5 х 2,0 м (через каждые 25 м)	ширина пути более 2,0 м		-	п. 5.1.7
Высота свободного пространства над	не менее 2,1 м	более 2,1 м		-	п. 5.1.7



Фото 03

путями движения					
Продольный уклон пути	не более 8 %	не более 8 %		-	п. 5.1.7
Участки с уменьшенным продольным уклоном (при уклоне более 4 %)	уклон не более 1 % протяжен- ностью не менее 1,5 м через каждые 0,5 м подъема	отсутствие		-	п. 5.1.7
	уклон не более 1 % протяжен- ностью не менее 5 м через каждые 1,5 м подъема	отсутствие		-	п. 5.1.7
Поперечный уклон пути	от 0,5 до 2 %	от 0,5 до 2 %		-	п. 5.1.7
Уклон в местах пересечений и поворотов	не более 2 %	не более 2 %		-	п. 5.1.7
Толщина швов между бетонными плитами или брусчаткой (при наличии)	не более 0,01 м	-		-	п. 5.1.11
Навесные препятствия в зоне пешеходного пути (при наличии)	не более 0,1 м или не более 0,3 м (от отдельно стоящей опоры)	отсутствие		-	п. 5.3.2
	скругленные			-	п. 5.3.2

	края				
	ограждение при превышении размеров выступа			-	п. 5.3.2
Тактильные наземные указатели или изменение фактуры перед зонами повышенной опасности <i>(при наличии)</i>	наличие	отсутствие		не требуется	п. 5.1.10
Разметка для разграничения транспортного и пешеходного пути <i>(при совмещении путей)</i>	наличие	отсутствие		Пешеходные пути на участке к объектам проектирования допускается размещать на одном уровне с проезжей частью при соблюдении градостроительных требований к параметрам путей движения, а также условий обеспечения безопасности дорожного движения за счет разделения этих путей дорожной разметкой	п. 5.1.4
Понижения бордюра <i>(при пересечении транспортного пути)</i>	пандусы бордюрные или искусственные неровности	нет перепадов высот		-	п. 5.1.8
Понижения	уклон не более	нет перепадов		-	п. 5.1.8

пешеходных путей (при перепадах высот)	5 % или бордюрный пандус	высот			
Доступные для инвалидов места отдыха через каждые 100 – 150 м (при соответствующей протяженности путей движения)	наличие	Расстояние от остановки до входной двери меньше 150 м		-	п. 5.3.1
Система средств информационной поддержки	наличие	отсутствие		Установка табличек для информирования	п. 5.1.3
Дублирование информации шрифтом Брайля (при необходимости)	наличие	отсутствие			ст. 15 ФЗ от 24.11.1995 № 181-ФЗ
Лестница на прилегающей территории отсутствует.					
Пандус на прилегающей территории отсутствует.					
Подъемная платформа для инвалидов на прилегающей территории отсутствует.					
Лифт для инвалидов на прилегающей территории отсутствует.					
II. ВХОДНАЯ ГРУППА					
Входная площадка					
Наличие входа, доступного для МГН, с поверхности земли	наличие	отсутствие		Обеспечить соответствие СП	п. 6.1.1
Наличие пандуса при перепаде высот	наличие	отсутствие		Обеспечить соответствие СП	п. 6.1.2
Размеры входной площадки	1,4х1,8 м (без пандуса), 2,2 х 2,2 м (с	1х1,82 м		Обеспечить соответствие СП	п. 6.1.4


	пандусом)		  Фото 04		
Высота входной площадки	0 м	0,07 м		Обеспечить наличие пандуса. При перепаде высот входной площадки и поверхности тротуара не более 0,2 м допускается не менее чем с одной стороны устраивать пандус без поручня с уклоном не более 100% .	п. 6.1.2
Устройство тактильно-предупреждающих указателей перед площадкой крыльца	наличие	отсутствие		Обеспечить соответствие СП	п. 5.1.10 и ГОСТ Р 52875-2018
Выделение цветом (или фактурой) ступень площадки крыльца	наличие	отсутствие		Обеспечить соответствие СП	п. 6.2.8
Входная лестница отсутствует					
Входной пандус (при наличии перепада высот между уровнями тротуара и тамбура) отсутствует					
Входные двери (наружные)					
Ширина дверного проема	не менее 0,9 м (не менее 0,8 м в несущих конструкциях)	1,5 м		-	п. 6.1.5
Ширина дверного проема (при необходимости эвакуации более 15	не менее 1,2 м	более 1,2 м		-	п. 6.1.5



МГН групп мобильности М2 – М4			 <p>Фото 05</p>  <p>Фото 06</p>		
Ширина рабочей створки	не менее 0,9 м (не менее 0,8 м в несущих конструкциях)	1,0 м		-	п. 6.1.5
Зеркальные стекла	отсутствие	отсутствие		-	п. 6.1.8
Задержка закрывания двери	не менее 5 с	5 с		-	п. 6.1.5
Высота порога	не более 0,014 м	0,014 м		-	п. 6.2.4
Знак доступности для инвалидов на креслах-колясках	наличие	отсутствие		Установить пиктограмму доступности объекта	п. 6.5.1
Указатель направления движения к доступному входу (для главного входа, не являющегося доступным)	наличие	вход один		-	п. 6.5.1
Визуальное, тактильное информирование о назначении помещений	наличие	отсутствие		Установить тактильную табличку с наименованием объекта и режимом работы	п. 6.5.3
Яркая маркировка на прозрачной двери (при нижнем крае прозрачной поверхности 0,85 м	прямоугольник не менее 0,1 х 0,2 м или круг от 0,1 до 0,2 м высота от 0,9	дверь непрозрачная		-	п. 6.1.6


и менее)	до 1,0 м и от 1,3 до 1,4 м				
	размещение с двух сторон полотна				
<b>Тамбур входа отсутствует</b>					
<b>Входные двери (внутренние) отсутствуют</b>					
<b>III. ПУТИ ДВИЖЕНИЯ ВНУТРИ ЗДАНИЯ</b>					
<b>ГОРИЗОНТАЛЬНЫЕ ПУТИ ДВИЖЕНИЯ</b> (в случае если обследуемая организация расположена выше или ниже первого этажа, сначала описываются вертикальные пути движения, затем горизонтальные)					
<b>Перепад высот при входе на первый этаж имеется.</b>					
<b>ВЕРТИКАЛЬНЫЕ ПУТИ ДВИЖЕНИЯ</b>					
<b>Внутренняя лестница для доступа на первый этаж</b>					
Идентичность всех ступеней	наличие	отсутствие	 <p>Фото 07</p>	В пределах одного марша лестницы ступени, различающиеся по высоте и ширине, не допускаются. Привести размеры ступеней в соответствие СП	п. 6.2.8
Открытые подступенки	отсутствие	наличие		Обеспечить соответствие СП	п. 6.1.2
Ширина марша	не менее 1,35 м	2,0 м		-	п. 6.1.2
Ширина проступи	от 0,28 до 0,35 м	0,3 м		-	п. 6.2.8
Высота ступени	от 0,13 до 0,17 м	от 0,16 до 0,17 м		В пределах одного марша лестницы ступени, различающиеся по высоте и ширине, не допускаются. Привести размеры ступеней в соответствие СП	п. 6.2.8



Радиус закругления проступей	не более 0,02 м	не более 0,02 м		-	п. 6.2.8
Поручни	наличие с двух сторон	наличие		-	п. 6.2.11
Непрерывность поручней	наличие	наличие		-	п. 6.2.11
Высота поручней	0,9 м	1,0 м		Обеспечить соответствие СП	п. 6.2.11
Расположение поручней в одной вертикальной плоскости с краем марша лестницы	наличие	наличие		Обеспечить соответствие СП	п. 6.2.11, п.5.1.13
Промежуточные поручни ( <i>при ширине марша более 4 м</i> )	наличие	не требуется		-	п. 6.2.8
Горизонтальные завершения поручней	0,3 м	отсутствие		Обеспечить соответствие СП	п. 6.2.11
Травмобезопасные окончания поручней	наличие	отсутствие		Обеспечить соответствие СП	п. 6.1.12
<b>Внутренний пандус для доступа на первый этаж отсутствует.</b>					
<b>Подъемная платформа для доступа на первый этаж отсутствует.</b>					
<b>ГОРИЗОНТАЛЬНЫЕ ПУТИ ДВИЖЕНИЯ</b>					
<b>Вход на первый этаж после лестницы</b>					
Ширина дверного проема ( <i>при наличии отдельной двери</i> )	не менее 0,9 м	1,0 м		-	п. 6.2.4
Высота дверного порога ( <i>при наличии отдельной двери</i> )	0,014 м	0,014 м		-	п. 6.2.4
Тактильные напольные указатели	наличие	отсутствие		Монтировать тактильные наземные указатели на пути	п. 6.2.3



перед фронтально расположенной дверью (при наличии отдельной двери и численности посетителей 50 и более на этаж)			 <p>Фото 08</p>	движения на объекте	
Контрастный цвет двери (при наличии отдельной двери)	наличие	наличие		-	п. 6.4.1
Контрастный цвет дверных ручек (при наличии отдельной двери)	наличие	отсутствие		Обеспечить соответствие СП	п. 6.4.1
Высота дверных ручек (при наличии отдельной двери)	от 0,8 до 1,1 м	от 0,8 до 1,1 м		-	п. 6.4.3
Расстояние от дверной ручки до боковых стен (при наличии отдельной двери)	не менее 0,6 м	не менее 0,6 м		-	п. 6.4.3
Удобные дверные ручки (при наличии отдельной двери)	наличие	наличие		-	п. 6.4.3
Маркировка прозрачного полотна двери	наличие	отсутствие		Обеспечить соответствие СП	п. 6.1.6
Ширина контрольно-пропускных устройств (при наличии)	не менее 0,95 м	не менее 0,95 м		-	п. 6.1.9



Боковой проход ( <i>при наличии турникетов</i> )	наличие	наличие		-	п. 6.1.9
Маркировка и указатели для лиц с кардио-стимуляторами ( <i>при наличии рамок металлодетекторов</i> )	наличие	-		не требуется	п. 6.5.1
Коридор, холл (из корпуса 2)					
Ширина коридора	не менее 1,2 м	2,4 м		-	п. 6.2.1
Габариты разъездных карманов ( <i>при ширине коридоров менее 1,5 м</i> )	не менее 2,0 х 1,8 м	отсутствие		не требуется	п. 6.2.1
Ширина полосы движения (с учетом оборудования и мебели)	не менее 1,2 м	не менее 1,2 м		не требуется	п. 6.2.2
Площадки для поворота на 90°	не менее 1,2 х 1,2 м	не менее 1,2 х 1,2 м		не требуется	п. 6.2.1
Площадки для поворота на 180°	не менее 1,4 х 1,4 м	не менее 1,4 х 1,4 м		не требуется	п. 6.2.1



Ширина перехода между корпусами <i>(при наличии)</i>	не менее 1,8 м	не менее 1,8 м	  Фото 11	не требуется	п. 6.2.1
Высота коридоров	не менее 2,1 м	не менее 2,1 м		не требуется	п. 6.2.1
Ширина дверей и проемов на путях движения (между коридорами, холлами, переходами) <i>(при наличии)</i>	не менее 0,9 м	не менее 0,9 м		не требуется	п. 6.2.4
Высота порогов на путях движения <i>(при наличии дверей)</i>	не более 0,014 м	0 мм		не требуется	п. 6.2.4
Навигация, дублированная шрифтом Брайля	наличие	отсутствие		Разместить таблички для навигации, дублированные шрифтом Брайля	ст. 15 ФЗ от 24.11.1995 № 181-ФЗ
<b>Коридоры (основные пути движения)</b>					
Ширина коридоров	не менее 1,2 м	1,2 м		-	п. 6.2.1
Габариты разъездных карманов <i>(при ширине коридоров менее 1,5 м)</i>	не менее 2,0 х 1,8 м	отсутствие		Технические решения невозможны, требуется альтернативное решение – сопровождение МГН сотрудником	п. 6.2.1
Ширина полосы движения (с учетом оборудования и мебели)	не менее 1,2 м	1,0		Обеспечить соответствие СП	п. 6.2.2
Площадки для поворота на 90°	не менее 1,2 х 1,2 м	не менее 1,2 х 1,2 м		-	п. 6.2.1

Площадки для поворота на 180°	не менее 1,4 х 1,4 м	отсутствие	 <p>Фото 12</p>	Обеспечить соответствие СП	п. 6.2.1
Глубина зоны перед дверьми	не менее 1,5 м	не менее 1,2 м		Технические решения невозможны	п. 6.2.2
Ширина подходов к оборудованию и мебели	не менее 0,9 м (при необходимости поворота – не менее 1,2 м)	не менее 0,9 м		-	п. 6.2.2
Ширина перехода между корпусами (при наличии)	не менее 1,8 м	не менее 1,8 м		-	п. 6.2.1
Высота коридоров	не менее 2,1 м	не менее 2,1 м		-	п. 6.2.1
Ширина дверей и проемов на путях движения (между коридорами, холлами, переходами) (при наличии)	не менее 0,9 м	не менее 0,9 м	 <p>Фото 13</p>	-	п. 6.2.4
Высота порогов на путях движения (при наличии дверей)	не более 0,014 м	0 мм		Обеспечить соответствие СП	п. 6.2.4
Тактильные напольные указатели перед фронтально расположенными дверьми (при наличии таких дверей и численности посетителей 50 и	наличие	отсутствие		Не требуется	п. 6.2.3

более на этаж)					
Контрастный цвет дверей (при наличии)	наличие	наличие		-	п. 6.4.1
Контрастный цвет дверных ручек (при наличии дверей)	наличие	наличие			п. 6.4.1
Высота дверных ручек (при наличии дверей)	от 0,8 до 1,1 м	от 0,8 до 1,1 м		-	п. 6.4.3
Расстояние от дверных ручек до боковых стен (при наличии дверей)	не менее 0,6 м	не менее 0,6 м		-	п. 6.4.3
Удобные дверные ручки (при наличии дверей)	наличие	наличие		-	п. 6.4.3
Зоны отдыха, в т. ч. для инвалидов на креслах-колясках	наличие (через 25-30 м)	наличие		Технические решения невозможны	п. 6.2.5
Знак доступности зон отдыха	наличие	отсутствие		-	п. 6.5.1
Указатели, средства визуальной информации	наличие	наличие		-	п. 6.5.2
	идентичность оформления	наличие		-	п. 6.5.2
Дублирование информации шрифтом Брайля	наличие	отсутствие		Разместить таблички для навигации, дублированные шрифтом Брайля	ст. 15 ФЗ от 24.11.1995 № 181-ФЗ
Контрастный цвет средств визуальной информации	наличие	наличие		-	п. 6.4.1
Эвакуационные	наличие	отсутствие		Обеспечить соответствие СП	п. 6.5.5


знаки пожарной безопасности						
Навесные препятствия на путях движения <i>(при наличии)</i>	закругленные края	отсутствие		-	п. 6.2.6	
	не более 0,1 м (не более 0,3 м от отдельно стоящей опоры)			-	п. 6.2.6	
	наличие барьеров, ограждений			-	п. 6.2.6	
Ковровые покрытия <i>(при наличии)</i>	высота ворса не более 0,013 м	отсутствие		-	п. 6.2.7	
	надежное закрепление			-	п. 6.2.7	
Перепад высот в пределах этажа отсутствует.						
ВЕРТИКАЛЬНЫЕ ПУТИ ДВИЖЕНИЯ						
Лестница междуэтажная						
Идентичность всех ступеней	наличие	наличие		-	п. 6.2.8	
Открытые подступенки	отсутствие	отсутствие		-	п. 6.1.2	
Ширина марша	не менее 1,35 м	1,1 м		Технические решения невозможны	п. 6.1.2	
Ширина проступи	От 0,28 до 0,35 м	0,32		-		
Высота ступени	от 0,13 до 0,17 м	0,15 м		-	п. 6.2.8	
Радиус закругления	не более	не более		-	п. 6.2.8	


проступей	0,02 м	0,02 м			
Поручни	наличие	наличие		-	п. 6.2.11
Диаметр поручней	не более 50 мм	50 мм		-	п.5.1.5 ГОСТ Р 51261-2022
Непрерывность поручней	наличие	наличие		-	п. 6.2.11
Высота поручней	0,9 м	0,9 м		-	п. 6.2.11
Расположение поручней в одной вертикальной плоскости с краем марша лестницы	наличие	наличие		-	п. 6.2.11, п.5.1.13
Промежуточные поручни (при ширине марша более 4 м)	наличие	не требуется		-	п. 6.2.8
Горизонтальные завершения поручней	0,3 м	отсутствие		Обеспечить соответствие СП (первая и последняя ступени начала и конца лестницы)	п. 6.2.11
<b>Подъемная платформа для инвалидов междуэтажная отсутствует.</b>					
<b>Пожаробезопасные зоны на этажах выше первого отсутствуют.</b>					
<b>Лифт</b>					
Оборудование на каждом этаже отдельным постом вызова, доступным для МГН	наличие	отсутствие		Обеспечить соответствие СП	п .6.2.13
Размеры кабины не	Не менее 1100 х 1400 мм (ширина х глубина)	0,93 х 1,0		Технические решения невозможны	п. 6.2.14
Ширина дверного	не менее 0,8 м	0,6 м		Технические решения	ГОСТ 34580-

проема				невозможны	2019
Обозначение номера этажа рельефными цифрами, продублированными шрифтом Брайля	наличие	отсутствие		Обеспечить соответствие СП	п. 6.2.16
Знак доступности у лифта, доступного для инвалидов на креслах-колясках	наличие	-		-	-
IV. ЗОНЫ ОБСЛУЖИВАНИЯ					
Ресепшен на входе					
Обслуживание через окно, прилавок, стойку (при наличии)					
Высота поверхности	не более 0,85 м	1,17 м		Обеспечить соответствие СП	п. 8.1.7
Ширина поверхности	не менее 1,0 м	не менее 1,0 м		-	п. 8.1.7
Ширина проема для ног	не менее 0,75 м	не менее 0,75 м			п. 8.1.7
Высота проема для ног	не менее 0,75 м	не менее 0,75 м		-	п. 8.1.7
Глубина проема для ног	не менее 0,5 м	0,5 м		-	п. 8.1.7
Система обеспечения разборчивости звуковой информации	наличие	отсутствие		Установить индукционную систему для разборчивости звуковой информации (портативную)	п. 8.1.7
	обозначение	-		Установить знак помещения с индукционной петлей	п. 6.5.1
Дублирование информационного указателя шрифтом	наличие	отсутствие	Фото 18	Установить табличку с обозначением помещения, продублированную шрифтом	ст. 15 ФЗ от 24.11.1995 № 181-ФЗ




Брайля (при наличии)				Брайля	
Места для отдыха МГН	наличие	отсутствие		Обеспечить соответствие СП	п. 6.2.5
Бытовое помещение					
Ширина дверного проема	не менее 0,9 м	0,9 м		-	п. 6.2.4
Высота дверного порога	не более 0,014 м	0,03 м		Обеспечить соответствие СП	п. 6.2.4
Контрастный цвет дверей	наличие	наличие		-	п. 6.4.1
Высота дверных ручек	от 0,8 до 1,1 м	от 0,8 до 1,1 м		-	п. 6.4.1
Информирующая тактильная табличка	рельефно-линейный шрифт	отсутствие		Установить информационную тактильную табличку, дублированную шрифтом Брайля о назначении помещения	п. 6.5.9
	шрифт Брайля				
	со стороны дверной ручки				
	высота от 1,2 до 1,6 м				
	0,1 м от края двери				
Жилые помещения (система коридорного типа)					
Жилая комната					
Ширина дверного проема	не менее 0,9 м	0,7 м		Обеспечить соответствие СП	п. 6.2.4
Высота дверного порога	не более 0,014 м	не более 0,014 м		-	п. 6.2.4
Контрастный цвет дверей	наличие	наличие		-	п. 6.4.1

Высота дверных ручек	от 0,8 до 1,1 м	от 0,8 до 1,1 м	 <p>Фото 21</p>	-	п. 6.4.1
Информирующая тактильная табличка	рельефно-линейный шрифт	отсутствие		Установить информационную тактильную табличку, дублированную шрифтом Брайля у комнат для МГН с отклонениями зрения	п. 6.5.9
	шрифт Брайля				
	со стороны дверной ручки				
	высота от 1,2 до 1,6 м				
	0,1 м от края двери				
<b>Кухня</b>					
Ширина дверного проема	не менее 0,9 м	0,7 м	 <p>Фото 22</p>	Обеспечить соответствие СП	п. 6.2.4
Высота дверного порога	не более 0,014 м	не более 0,014 м		-	п. 6.2.4
Контрастный цвет дверей	наличие	наличие		-	п. 6.4.1
Высота дверных ручек	от 0,8 до 1,1 м	от 0,8 до 1,1 м		-	п. 6.4.1
Информирующая тактильная табличка	рельефно-линейный шрифт	отсутствие		Установить информационную тактильную табличку, дублированную шрифтом Брайля у кухни для МГН с отклонениями зрения	п. 6.5.9
<b>V. САНИТАРНО-БЫТОВЫЕ ПОМЕЩЕНИЯ ОБЩЕГО ПОЛЬЗОВАНИЯ (при наличии)</b>					
<b>Санузел (душ, унитаз, раковина)</b>					
Информирующая	рельефно-	Отсутствие		Установить информационную	п. 6.3.

тактильная табличка	линейный шрифт			тактильную табличку, дублированную шрифтом Брайля у санузла для МГН	
	шрифт Брайля				
	со стороны дверной ручки				
	высота от 1,2 до 1,6 м				
	0,1 м от края двери				
Знаки доступности	наличие	отсутствие	Фото 23	Обеспечить соответствие СП	п. 6.5.1
Ширина дверного проема	не менее 0,9 м	0,6 м		Обеспечить соответствие СП	п. 6.2.4
Высота дверного порога	не более 0,014 м	не более 0,014 м		-	п. 6.2.4
Контрастный цвет дверей	наличие	отсутствие		Обеспечить соответствие СП	п. 6.4.1
Контрастный цвет дверной ручки	наличие	наличие			п. 6.4.1
Высота дверных ручек	от 0,8 до 1,1 м	от 0,8 до 1,1 м		-	п. 6.4.3
Расстояние от дверных ручек до вертикальных плоскостей	не менее 0,6 м	не менее 0,6 м		-	п. 6.4.2
Удобные дверные ручки	наличие	наличие		-	п. 6.4.3
Открывание двери	наружу	наружу		-	п. 6.3.3
Запирающее устройство с экстренным открыванием	наличие	отсутствие		Установить запирающее устройство с экстренным открыванием снаружи и индикацией	п. 6.3.9

снаружи и индикацией «занято/свободно»				«занято/свободно»	
Габариты санузла с душевой зоной и зоной для переодевания	не менее 2,7 х 2,7 м	1,55х1,55 м		Обеспечить соответствие СП	п. 6.3.7
Диаметр свободной зоны	не менее 1,4 м	0,75 м		Обеспечить соответствие СП	п. 6.3.3
Ширина зоны для кресла-коляски	не менее 0,8 м	0,75 м		Обеспечить соответствие СП	п. 6.3.3
Стационарный поручень	наличие	отсутствие		Обеспечить соответствие СП	п. 6.3.3
Откидной поручень	наличие	отсутствие		Обеспечить соответствие СП	п. 6.3.3
Контрастный цвет санитарных приборов	наличие	наличие		-	п. 6.4.1
Высота раковины	не более 0,85 м	0,75м		-	п. 6.3.3
Глубина пространства для ног под раковиной	не менее 0,5 м	0,5 м		-	п. 6.3.3
Крючки для костылей и одежды	наличие	отсутствие		Установить крючки для костылей и одежды на высоте 1,2 м	п. 6.3.3
Система тревожной сигнализации или двухсторонней связи	наличие	отсутствие		Установить кнопку вызова на высоте 1 м	п. 6.3.6
Тактильное обозначение устройства вызова помощи	наличие	отсутствие		Установить тактильное обозначение устройства вызова помощи над кнопкой вызова	п. 6.5.9
Универсальная кабина уборной					

Информирующая тактильная табличка	рельефно-линейный шрифт	отсутствие	 <p>Фото 24</p>	Установить информационную тактильную табличку, дублированную шрифтом Брайля у уборной для МГН	п. 6.3.
	шрифт Брайля				
	со стороны дверной ручки				
	высота от 1,2 до 1,6 м				
	0,1 м от края двери				
Знаки доступности	наличие	отсутствие		Обеспечить соответствие СП	п. 6.5.1
Ширина дверного проема	не менее 0,9 м	0,6 м		Обеспечить соответствие СП	п. 6.2.4
Высота дверного порога	не более 0,014 м	0,025 м		Обеспечить соответствие СП	п. 6.2.4
Контрастный цвет дверей	наличие	наличие		-	п. 6.4.1
Контрастный цвет дверной ручки	наличие	наличие			п. 6.4.1
Высота дверных ручек	от 0,8 до 1,1 м	от 0,8 до 1,1 м		-	п. 6.4.3
Расстояние от дверных ручек до вертикальных плоскостей	не менее 0,6 м	не менее 0,6 м		-	п. 6.4.2
Удобные дверные ручки	наличие	наличие		-	п. 6.4.3
Открывание двери	наружу	наружу		-	п. 6.3.3
Запирающее устройство с экстренным	наличие	отсутствие		Установить запирающее устройство с экстренным открыванием снаружи и	п. 6.3.9

открыванием снаружи и индикацией «занято/свободно»				индикацией «занято/свободно»	
Габариты универсальной кабины уборной с центральным расположением унитаза	не менее 1,5 х 1,5 м	0,7х1,45 м		Обеспечить соответствие СП	п. 6.3.6
Диаметр свободной зоны	не менее 075 м сбоку от унитаза	отсутствие		Обеспечить соответствие СП	п. 6.3.6
Ширина зоны для кресла-коляски	не менее 0,75 м	отсутствие		Обеспечить соответствие СП	п. 6.3.6
Стационарный поручень	наличие	отсутствие		Обеспечить соответствие СП	п. 6.3.3
Откидной поручень	наличие	отсутствие		Обеспечить соответствие СП	п. 6.3.3
Крючки для костылей	наличие	отсутствие		Установить крючки для костылей на высоте 1,2 м	п. 6.3.3
Система тревожной сигнализации или двухсторонней связи	наличие	отсутствие		Установить кнопку вызова на высоте 1 м	п. 6.3.6
Тактильное обозначение устройства вызова помощи	наличие	отсутствие		Установить тактильное обозначение устройства вызова помощи над кнопкой вызова	п. 6.5.9

## Выводы

1. Объект временно недоступен для инвалидов, передвигающихся на креслах-колясках, доступен условно для инвалидов, пользующихся опорными средствами, для инвалидов с нарушением зрения, для инвалидов с нарушением слуха.
2. В целях обеспечения доступности объекта для инвалидов и иных маломобильных граждан рекомендуется выполнить мероприятия, указанные в настоящей анкете, в соответствии с действующими нормативными требованиями.

Подпись инспектора \_\_\_\_\_ /Н.В. Лобанова

Подпись

ФИО

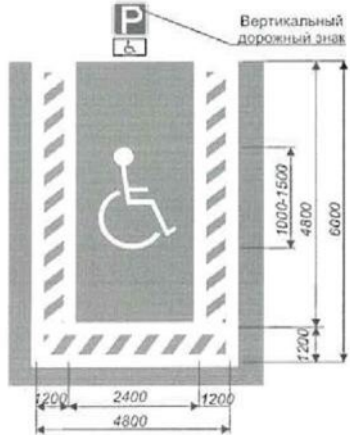
### Проект плана мероприятий

для обеспечения доступности объекта и предоставляемых услуг для людей с инвалидностью и других МГН

Федеральное государственное образовательное бюджетное учреждение высшего образования «Финансовый университет при Правительстве Российской

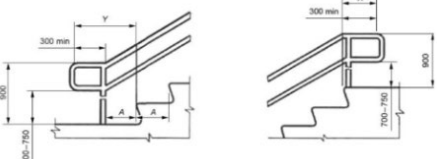
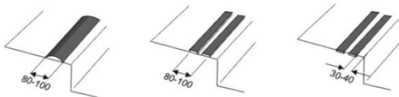
Федерации» Общежитие студентов

г. Москва, ул. Балтийская, д. 10, корп. 3


№ п/п	Наименование мероприятия	Сроки исполнения мероприяти й	Затраты на выполнение мероприятий, тыс. руб.	Источник финансирова ния	Ответственны й исполнитель	Ожидаемый результат по состоянию доступности ОСИ	Примечание
1	2	3	4	5	6	7	8
1.1.	<b>Территория, прилегающая к зданию</b>						
1.1.1	<p>Обозначить парковочные места знаками, принятыми ГОСТ Р 52289 и ПДД на поверхности покрытия стоянки, продублировать вертикальным знаком или знаком на вертикальной поверхности в соответствии с ГОСТ 12.4.026, расположенным на высоте от 1,5 до 2 м (5.2.1, 5.2.2, 5.2.3, 5.2.4, 6.5.1 СП 59.13330.2020).</p> 					Обеспечение доступности для всех категорий инвалидов	




<b>1.1.2</b>	Установка табличек для информирования (дублированных шрифтом Брайля) на пути следования от остановки к Объекту					Обеспечение доступности для людей с нарушением зрения	
<b>1.1.3</b>	Монтировать тактильные наземные указатели на пути движения перед зонами повышенной опасности					Обеспечение доступности для людей с нарушением зрения	
<b>1.1.4</b>	Разделение проезжей части и пешеходных путей дорожной разметкой					Обеспечение доступности для всех категорий инвалидов	
<b>2.</b>	<b>Входная группа</b>						
<b>2.1</b>	<b>Двери (входные)</b>						
<b>2.1.1</b>	Установить табличку с наименованием и режимом работы объекта с дублированием информации шрифтом Брайля, п. 6.5.3 СП 59.13330.2020. Табличку разместить на стене здания со стороны ручки рабочей створки, отступив от двери 0,1 м на высоте 1,2-1,6 м, п. 6.5.9 СП 59.13330.2020.					Обеспечение доступности для людей с нарушением зрения	
<b>2.1.2</b>	Установить пиктограмму доступности объекта для инвалидов с нарушениями зрения и слуха следом за табличкой с наименованием и режимом работы объекта на той же высоте					Обеспечение доступности для людей с нарушением зрения и слуха	
<b>2.2</b>	<b>Тамбур</b>						
	В связи с технической невозможностью обеспечения доступности для инвалидов-колясочников – мероприятия не проводить.					-	
<b>3</b>	<b>Пути движения внутри здания (в т.ч. путей эвакуации)</b>						
<b>3.1</b>	<b>Коридор (вестибюль, зона ожидания, галерея)</b>						
<b>3.1.1</b>	Установить мнемосхему при входе в вестибюль с правой стороны на					Обеспечение доступности для людей с нарушением	



	расстоянии не дальше 4-х м от входа. п.6.5.12 СП 59.13330.2020					зрения	
<b>3.2</b>	<b>Внутренняя лестница для доступа на первый этаж</b>						
<b>3.2.1</b>	<p>Привести поручни в соответствие (п. 6.1.2 СП 59.13330.2020, п.5.3.6 ГОСТ Р 51261-2022)</p> 	до 2030 года включитель но				Обеспечение доступности для людей с нарушением зрения и ОДА	
<b>3.2.2</b>	Соблюсти идентичность всех ступеней	до 2030 года включитель но				Обеспечение доступности для людей с нарушением зрения и ОДА	
<b>3.2.3</b>	<p>Выделить цветом (или фактурой) нижнюю и верхнюю ступень лестницы путем нанесения одной или несколько полос, контрастных с поверхностью ступеней, (например, желтого цвета), имеющих общую ширину в пределах 0,08-0,1 м. Расстояние между контрастной полосой и краем проступи - от 0,03 до 0,04 м. ((п. 6.2.8 СП 59.13330.2020)</p> 	до 2030 года включитель но				Обеспечение доступности для людей с нарушением зрения	
<b>3.3</b>	<b>Дверь за внутренней лестницей для доступа на первый этаж</b>						
<b>3.3.1</b>	<p>Разместить табличку для идентификации помещения с использованием рельефно-линейного шрифта, а также рельефно-точечного шрифта Брайля для людей с нарушением зрения. Рядом с дверью со стороны дверной ручки на высоте от 1,2 до 1,6 м от уровня пола и на расстоянии 0,1 м от края таблички до</p>					Обеспечение доступности для людей с нарушением зрения	

	края дверного проема						
<b>3.4</b>	<b>Коридоры (основные пути движения)</b>						
<b>3.4.1</b>	Снизить пороги до высоты не более 0,014 м					Обеспечение доступности для людей с нарушением зрения и ОДА	
<b>3.4.2</b>	Обозначить места отдыха для МГН в холлах на путях движения. Высота размещения 1,3 м от уровня пола.					Обеспечение доступности для всех категорий инвалидов	
<b>3.4.3</b>	Разместить таблички для навигации, дублированные шрифтом Брайля					Обеспечение доступности для людей с нарушением зрения	
<b>3.5</b>	<b>Пути эвакуации</b>						
<b>3.5.1</b>	Разработать регламент, обеспечивающий безопасность посетителей в соответствии с требованиями Федеральных законов N 123-ФЗ и N 384-ФЗ с обязательным учетом психофизиологических возможностей инвалидов различных категорий, (п.6.2.19, 4.4 СП 59.13330.20120), а также отразить на плане эвакуации пути движения людей с инвалидностью при эвакуации (п.6.5.2, 6.5.3 СП 59.13330.2020).					Обеспечение доступности для всех категорий инвалидов	
<b>3.5.2</b>	Оборудовать таблички (в т.ч. световые оповещатели) с указанием направления движения к эвакуационным выходам для людей с инвалидностью, согласно требованиям в помещениях и на всём протяжении путей движения (СП 59.13330.2020 п.6.5.1, п.6.5.5).					Обеспечение доступности для людей с нарушением зрения	
<b>3.6</b>	<b>Лестница междуэтажная</b>						
<b>3.6.1</b>	Обеспечить горизонтальное травмобезопасное окончание поручней длиной 300 мм					Обеспечение доступности для людей с нарушением зрения	
<b>3.7</b>	<b>Лифт</b>						
<b>3.7.1</b>	Оборудовать на каждом этаже отдельный пост вызова, доступный					Обеспечение доступности для всех категорий	

	для МГН					инвалидов	
3.7.2	На боковых поверхностях дверных проемов выходов из лифтов, а в случае их отсутствия или отсутствия у них необходимой ширины - на стенах смежно с выходами из лифтов, на высоте 1,5 м от уровня пола разместить обозначение номера этажа рельефными цифрами, продублированными шрифтом Брайля. Размер знака должен иметь высоту 50 мм и высоту рельефа не менее 1,0 мм. На стене напротив каждой кабины лифта на высоте 1,5 м должно быть обозначение этажа высотой цифр не менее 0,1 и не более 0,2 м, контрастное по отношению к цвету поверхности стены					Обеспечение доступности для людей с нарушением зрения	
4.	<b>Зоны целевого назначения</b>						
4.1	<b>Вариант I – зона обслуживания инвалидов</b>						
4.1.1	<b>Кабинетная форма обслуживания (администратор)</b>						
4.1.1.1	Обустроить место для обслуживания людей с нарушением слуха и обозначить его знаками доступности в соответствии с п. 4.3.8.1 ГОСТ Р 52131-2019 (п. 8.1.7, 8.7.4, 8.7.6 СП 59.13330.2020). Установить систему усиления звука, а также обеспечить доступ инвалидам по слуху с переводчиком русского жестового языка. 	до 2026 года включительно				Обеспечение доступности для людей с нарушением слуха	
4.1.1.2	Обеспечить наличие лупы или	до 2026				Обеспечение доступности	

	видеоувеличителя, который может потребоваться слабовидящим клиентам для комфортного ознакомления с информацией	года включител ьно				для людей с нарушением зрения	
4.1.1.3	Разместить табличку для идентификации помещения с использованием рельефно-линейного шрифта, а также рельефно-точечного шрифта Брайля для людей с нарушением зрения. Рядом с дверью со стороны дверной ручки на высоте от 1,2 до 1,6 м от уровня пола и на расстоянии 0,1 м от края таблички до края дверного проема					Обеспечение доступности для людей с нарушением зрения	
4.3	<b>Прилабочная форма обслуживания (ресепшен на входе из перехода от корп.2)</b>						
4.3.1	<p>Обустроить место для обслуживания людей с нарушением слуха и обозначить его знаками доступности в соответствии с п. 4.3.8.1 ГОСТ Р 52131-2019 (п. 8.1.7, 8.7.4, 8.7.6 СП 59.13330.2020).</p> <p>Установить систему усиления звука, а также обеспечить доступ инвалидам по слуху с переводчиком русского жестового языка.</p> 					Обеспечение доступности для людей с нарушением слуха	
4.3.2	Обеспечить наличие лупы или видеоувеличителя, который может потребоваться слабовидящим клиентам для комфортного ознакомления с информацией					Обеспечение доступности для людей с нарушением зрения	
4.3.3	Установить тактильную табличку с наименованием помещения,					Обеспечение доступности для людей с нарушением	

	дублированную шрифтом Брайля					зрения	
<b>4.4</b>	<b>Жилые помещения</b>						
<b>4.4.1</b>	Установить информационную тактильную табличку, дублированную шрифтом Брайля у комнат для МГН с отклонениями зрения					Обеспечение доступности услуг для инвалидов с нарушением зрения	
<b>5.</b>	<b>Санитарно-гигиенические помещения</b>						
<b>5.1.1</b>	Установить запирающее устройство с экстренным открыванием снаружи и индикацией «занято/свободно», п.6.3.9 СП 59.13330.2020	до 2026 года включительно				Обеспечение доступности для всех категорий инвалидов	
<b>5.1.2</b>	Разместить табличку для идентификации помещения с использованием рельефно-линейного шрифта, а также рельефно-точечного шрифта Брайля для людей с нарушением зрения. Рядом с дверью со стороны дверной ручки на высоте от 1,2 до 1,6 м от уровня пола и на расстоянии 0,1 м от края таблички до края дверного проема					Обеспечение доступности услуг для инвалидов с нарушением зрения	
<b>5.1.3</b>	Установить кнопку вызова на высоте 1 м, п.6.3.3 СП 59.13330.2020 с тактильным обозначением устройства					Обеспечение доступности для всех категорий инвалидов	
<b>5.1.4</b>	Установить крючки для костылей и одежды на высоте 1,2 м, п. 6.3.3 СП 59.13330.2020					Обеспечение доступности для всех категорий инвалидов	
<b>5.1.5</b>	Обустроить зону душевой опорными поручнями, п.5.5.12 ГОСТ Р 51261-2022					Обеспечение доступности для всех категорий инвалидов	
<b>5.1.6</b>	Оборудовать раковину и унитаз опорными поручнями, п.6.3.3 СП 59.13330.2020						
<b>6.</b>	<b>Система информации и связи (во всех зонах)</b>						
<b>6.1</b>	Обустроить место для обслуживания людей с нарушением слуха и обозначить его знаками доступности в соответствии с п. 4.3.8.1 ГОСТ Р 52131-	до 2026 года включительно				Обеспечение доступности для людей с нарушением зрения	

	<p>2019 (п. 8.1.7, 8.7.4, 8.7.6 СП 59.13330.2020)</p> <p>Установить систему усиления звука, а также обеспечить доступ инвалидам по слуху с переводчиком русского жестового языка.</p>  						
--	---	--	--	--	--	--	--

**Примечание:** Графы 3, 4, 5, 6 заполняет «Заказчик»